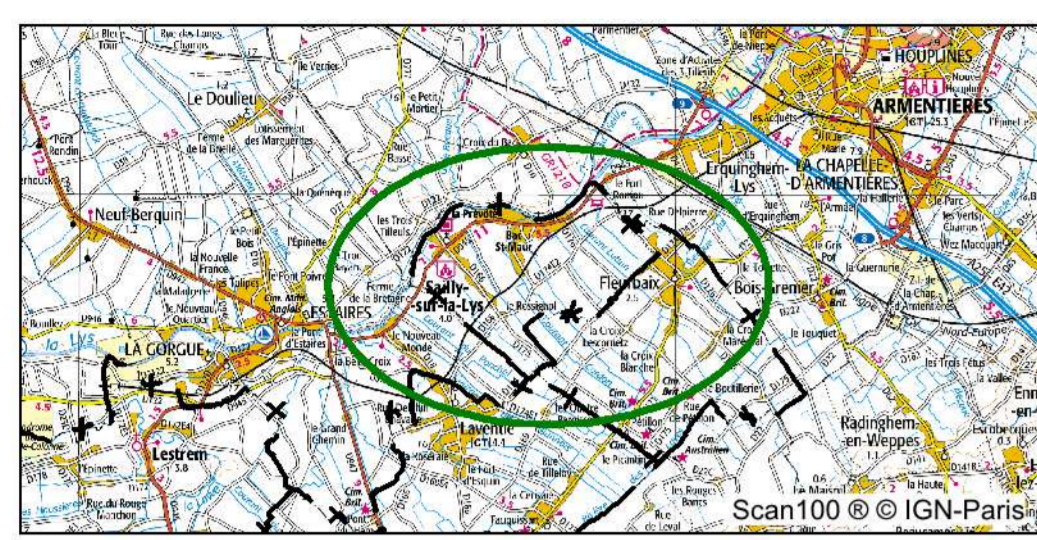




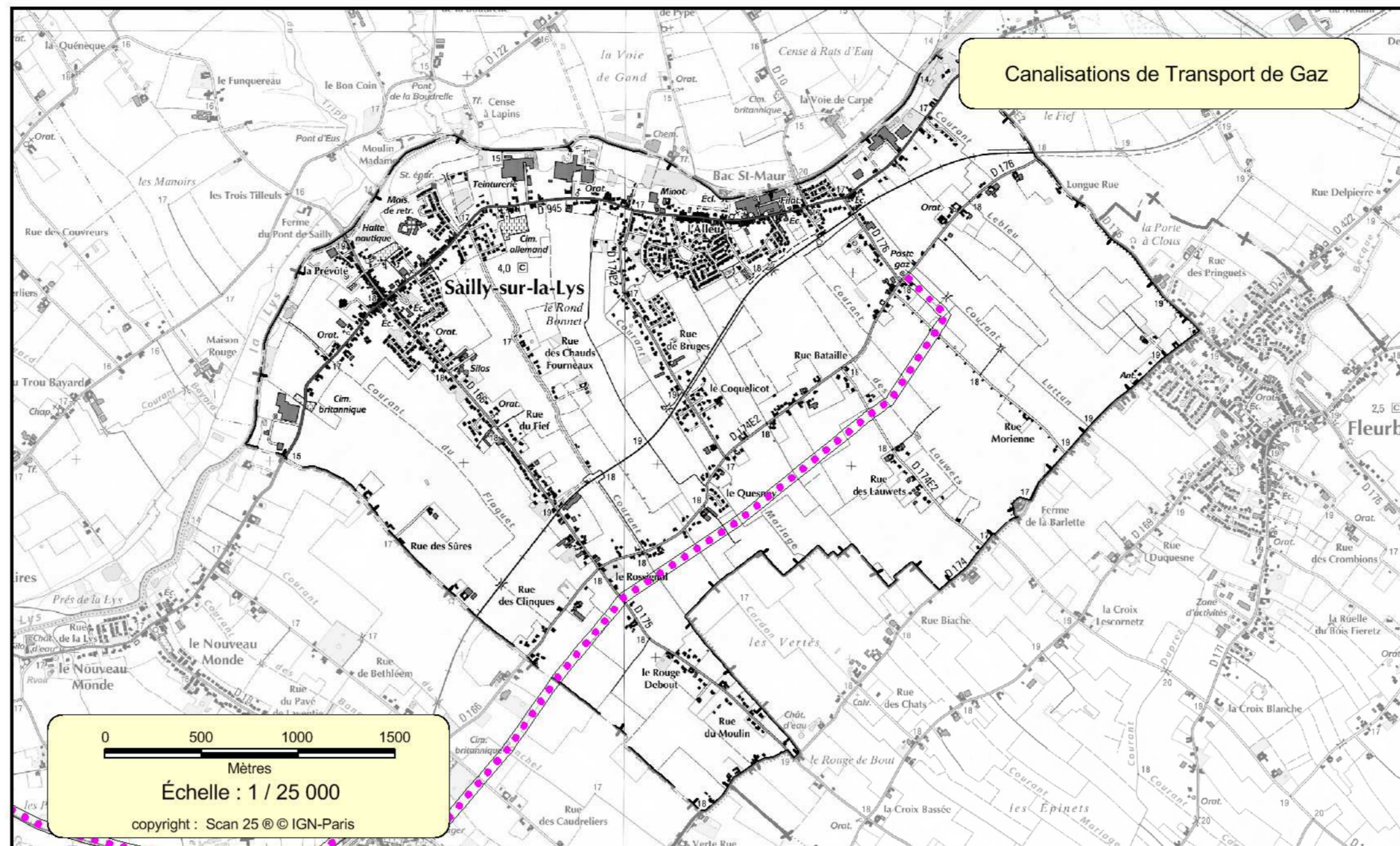
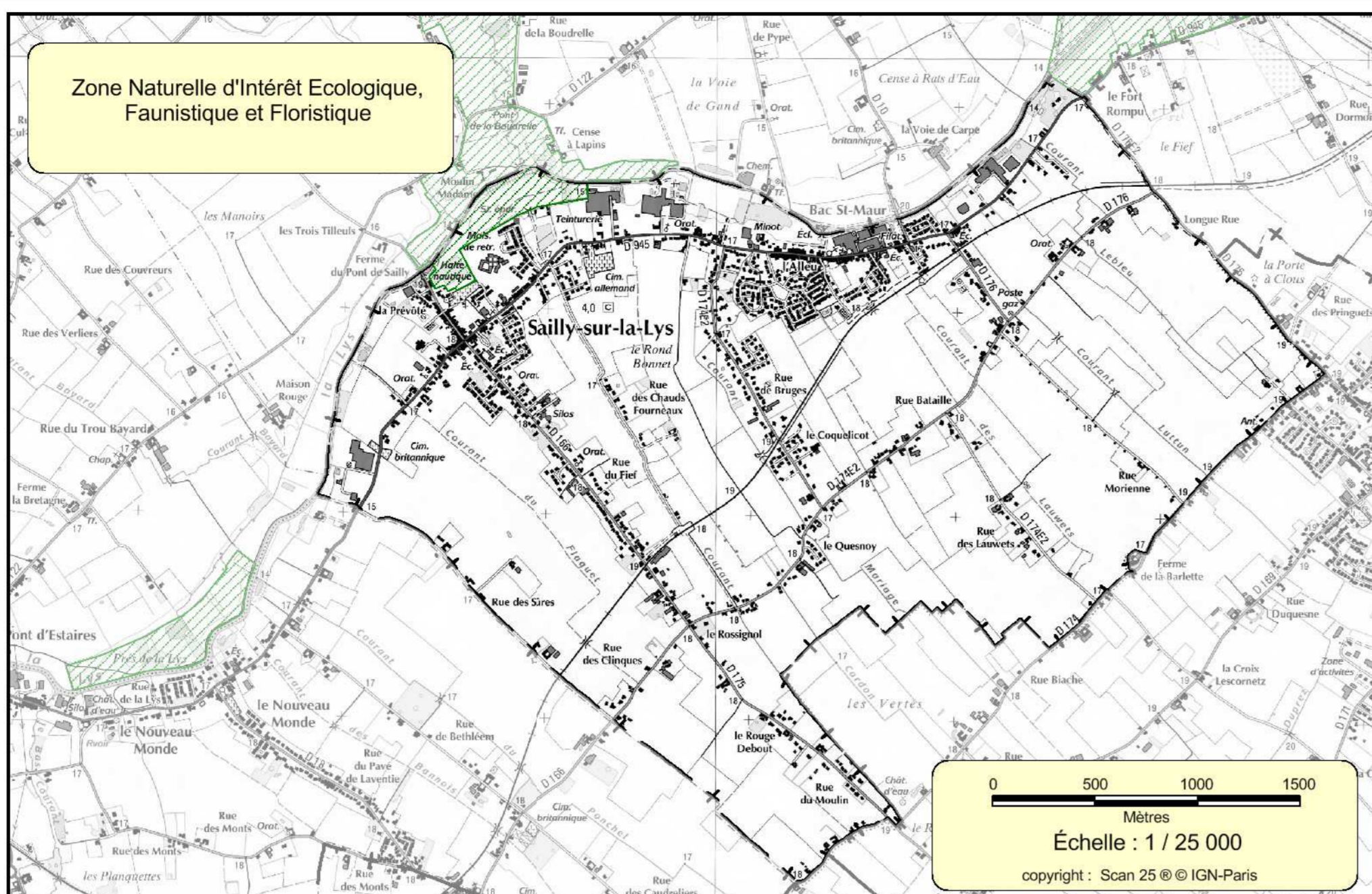
Prescrit le 18/12/2014

Révision du Plan Local d'Urbanisme



Plan des Servitudes d'utilité publique Informations et Obligations diverses

Echelle : 1/5000ème  
 Date : Novembre 2015  
 Dessin : P. Decherf  
 Ref : 9149 AMENAGEMENT\_URBANISME  
 N° ASSIETTE\_SERVITUDES  
 ETUDE-Recueil des SERVITUDES  
 EP79\_SAILLY-SUR-LA-LYS

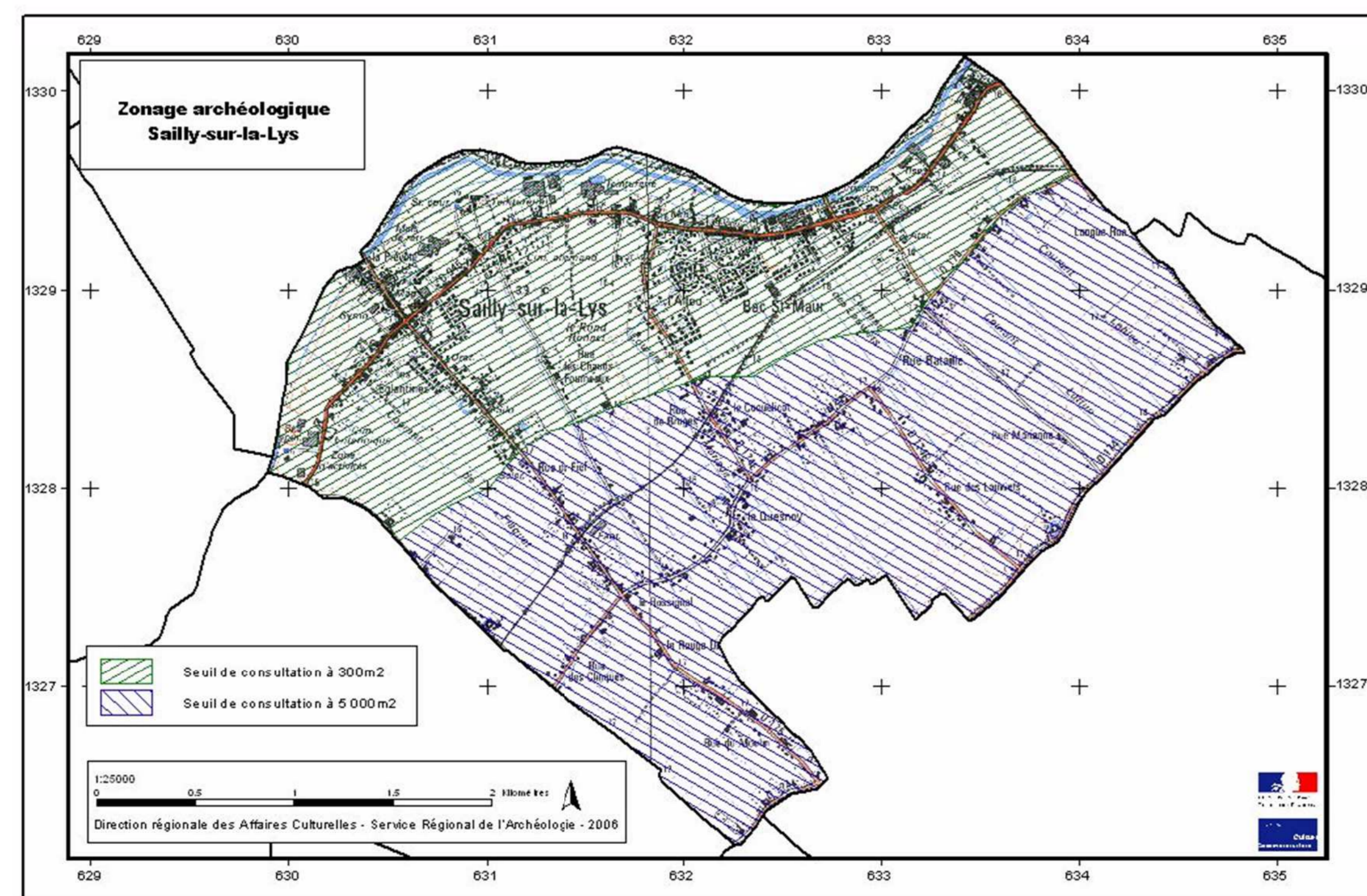


1) Servitudes d'utilité publique

- A4 Cours d'eau non domaniaux
- A5 Canalisation publique d'eau potable ou assainissement
- AC1 Monument historique classé ou inscrit
- I3 Canalisation de transport de gaz ainsi que Gazonor et Nexans  
La position mentionnée ne permet pas la localisation précise sur le terrain des canalisations. Pour tous travaux à proximité des canalisations de gaz naturel, il est nécessaire d'effectuer auprès de Gaz de France Réseau Transport une demande de renseignement.
- JS1 Terrain de sport dont le changement d'affectation est soumis à autorisation
- PM1 Plan de prévention des risques naturels prévisibles et des Risques miniers  
Les zonages réglementaires sont mis à titre indicatif seuls; les plans papier font foi
- PT2 Servitude radioélectrique de protection contre les obstacles
- T1 Voie fermée

2) Informations et Obligations diverses

- ATB Axe Terrestre Bruyant
- EP Edifice à valeur Patrimoniale
- INT2 Protection des cimetières militaires
- ZA Zonage Archéologique (source DRAC)
- ZNIEFF1 Zone Naturelle d'Intérêt Ecologique, Faunistique et Floristique de type 1 (source DREAL)



Fleurbaix